







DRENTSE BLOEMBOLLEN TELERS

NODIGEN U UIT!



Fietsroute langs bloeiende tulpenvelden
Smilde (47 KM)  = tulpenvelden

- Start bij fietsknooppunt 28 aan de Boerenlaan Smilde
- Locatie: <https://maps.app.goo.gl/QY6KhxMsShvEicpG9>
- Ga linksaf richting fietsknooppunt 92 maar als de weg overgaat in doodlopende weg sla je rechtsaf het 'T Noorden op.
- Rechts aanhouden (Everthendriksweg) 
- Voor de brug linksaf (Kanaalweg)
- Eerste brug over en rechtdoor (Korenmolen)
- Eerste weg linksaf (Eekhoutswijk) 
- Op fietsknooppunt 29 volg 41
- Op fietsknooppunt 41 volg 34
- Op fietsknooppunt 34 ga rechtdoor en volg bij de rotonde fietsknooppunt 3  
- Op fietsknooppunt 3 volg 5 
- Op fietsknooppunt 5 volg 11 
- Op fietsknooppunt 11 ga rechtsaf (Steeg)
- Kruising rechtdoor (Westeres)
- 1^{ste} weg rechtsaf (Kerkpad) 
- Eindeweg linksaf (Klatteringeweg)
- In Klatering de eerste weg rechtsaf (Klatering)
- Volg deze weg tot op fietsknooppunt 15
- Op fietsknooppunt 15 volg 4
- Op fietsknooppunt 4 volg 2
- Op fietsknooppunt 2 volg 8 
- Op fietsknooppunt 8 volg 71 
- Op fietsknooppunt 71 volg 28
- En je bent weer bij de start.

