














Fietsroute langs bloeiende Pioenrozevelden Drenthe 2025

37 km

- Start bij Joling BV, Achter de Bargaen 1 Dwingeloo (pioenenkraam)
- Ga linksaf
- Einde weg linksaf (Venesluis) 
- Ga over de Geeuwenbrug linksaf en direct weer rechts
- Houd rechts aan (Pastoor-zandweg) 
- Op knooppunt 6 volg 52
- Op knooppunt 52 volg 69
- Op knooppunt 69 volg 51
- Op knooppunt 51 volg 80 maar ga voor de kerk rechtsaf
- Einde weg linksaf (Peperstraat)
- 2^{de} weg rechtsaf (Hoofdstraat)
- Vlak voor einde weg, bij bushalte, linksaf het betonnen fietspad op en volg 59  
- Waar je rechtsaf de Kogelvangerweg in kunt sla je linksaf het fietspad op 
- Tweede kruising linksaf (Kalteren)
- Op knooppunt 80 ga rechtsaf en volg de Westerdrift  
- Op **wandelknooppunt** 32 ga je linksaf richting de molen.
- Einde fietspad rechtsaf en volg 79 
- Op knooppunt 79 volg 78 maar ga over de brug direct linksaf daarna volgt u 76
- Op knooppunt 76 ga rechtsaf
- Einde weg rechtsaf
- Einde weg linksaf
- Eerste weg linksaf richting Geeuwenbrug 
- Eerste weg rechtsaf en volg 94
- Op knooppunt 94 ga rechtdoor
- Eerste weg rechtsaf  
- Eerste weg rechtsaf
- Einde weg rechtsaf
- Op knooppunt 94 ga rechtdoor en volg deze weg tot op knooppunt 70
- Op knooppunt 70 volg 52 maar ga direct de eerste weg rechtsaf (Koekoeksweg)  
- Volg deze rechtdoor en u bent weer bij de pioenenkraam van Joling BV.

Neemt u nog een bosje mee naar huis?!



PIOENEN KRAAM



ACHTER DE BARGEN 1 DWINGELOO